

СОГЛАСОВАНО»

директор МКУ
Муниципальное бюджетное дошкольное образовательное учреждение
«Детский сад «Солнышко» общеразвивающего вида»

« » 2024 г.
И.П. Сафиралиев



«СОГЛАСОВАНО»

Начальник отделения
Госавтоинспекции ОМВД
России по Зайнскому району
майор полиции

« » 2024 г.
Р.Г. Гарифуллин



«УТВЕРЖДАЮ»

Заведующий МБДОУ
«Детский сад «Солнышко»
общеразвивающего вида»
ЗМР РТ

« » 2024 г.
А.С. Сафиуллина



ПАСПОРТ

дорожной безопасности образовательного учреждения
Муниципальное бюджетное дошкольное образовательное учреждение
«Детский сад «Солнышко» общеразвивающего вида»
Зайнского муниципального района Республики Татарстан

2024 год

ОБЩИЕ СВЕДЕНИЯ

Муниципальное бюджетное дошкольное образовательное учреждение «Детский сад «Солнышко» общеразвивающего вида» Заинского муниципального района Республики Татарстан

Юридический адрес: Республика Татарстан, г. Заинск, ул. Комсомольская, 65 «а».

Почтовый адрес: 423520, Республика Татарстан, г. Заинск, ул. Комсомольская, 65 «а».

Фактический адрес: Республика Татарстан, г. Заинск, ул. Комсомольская, 65 «а».

Почтовый адрес: 423520, Республика Татарстан, г. Заинск, ул. Комсомольская, 65 «а».

Руководители образовательного учреждения:

Заведующий МБДОУ «Солнышко» Сафиуллина Алия Сергеевна тел. (85558) 7-07-41

Ответственные работники
муниципального органа
образования:

Начальник МКУ «Управление образования
Исполнительного комитета ЗМР»

Э.Р.Сафаргалиев тел. (85558) 3-27-42

Ответственные от ОГИБДД:
государственный инспектор
безопасности дорожного
движения отделения Государственной
инспекции безопасности дорожного
движения отдела МВД России по
Заинскому району
старший лейтенант полиции

И.Г.Гибадуллин тел. (85558) 7-74-57

Ответственные работники
за мероприятия по профилактике
детского травматизма:

Старшая медсестра МБДОУ
«Детский сад «Солнышко»

В.Ю.Иванова тел. (85558) 7-07-41

Руководитель или ответственный
работник дорожно-эксплуатационной
организации, осуществляющей
содержание улично-дорожной сети (УДС):

Начальник ООО «БлагоСтрой»

Р.Р. Зайнуллин тел. (85558) 3-60-21

Количество воспитанников - 101

Наличие уголка по БДД - **имеется**

(если имеется, указать место расположения)

Наличие класса по БДД - **средняя группа на втором этаже**

(если имеется, указать место расположения)

Наличие автогородка (площадки) по БДД - **нет**

Наличие автобуса в образовательном учреждении - **нет**

(при наличии автобуса)

Владелец автобуса - **не имеем**

(образовательное учреждение, муниципальное образование и др.)

Время работы в детском учреждении:

Пн,Вт,Ср,Чт,Пт с 06.00 ч. –до 18.00 ч.

Выходные дни : суббота, воскресенье

Телефоны оперативных служб:

МТС: 010 – пожарная служба

020 – полиция

030 – скорая помощь

040 – аварийная газовая служба

Билайн: 010 – пожарная служба

020 – полиция

030 – скорая помощь

040 – аварийная газовая служба

МТС: 3-44-65 – экстренная психологическая помощь

7-14-21, 7-14-79 – телефон доверия полиции

8-800-2000-122 – бесплатный телефон доверия

Содержание

I. План - схемы Детского учреждения.

1. Район расположения образовательного учреждения, пути движения транспортных средств и детей (обучающихся, воспитанников).
2. Организация дорожного движения в непосредственной близости от образовательного учреждения с размещением соответствующих технических средств организации дорожного движения, маршруты движения детей и расположение парковочных мест.
3. Маршруты движения организованных групп детей от образовательного учреждения к стадиону, парку или спортивно-оздоровительному комплексу.
4. Пути движения транспортных средств к местам разгрузки/погрузки и рекомендуемые безопасные пути передвижения детей по территории образовательного учреждения.

II. Приложения

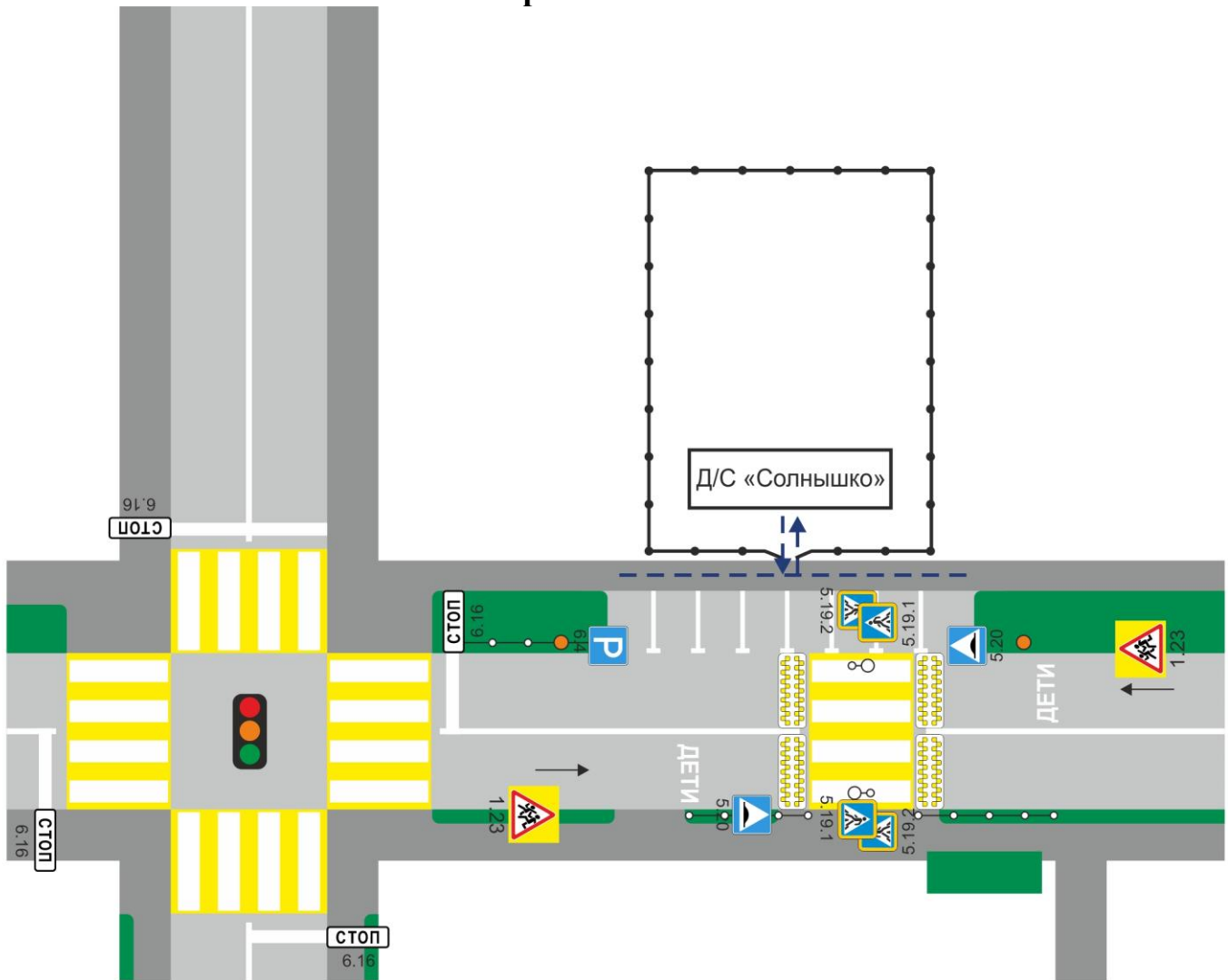
План - схема пути движения транспортных средств и детей (воспитанников) при проведении дорожных ремонтно-строительных работ вблизи МБДОУ «Детский сад «Солнышко».








I. План-схемы образовательной организации

1. Район расположения образовательной организации, пути движения транспортных средств и детей (обучающихся)








2. Схема организации дорожного движения в непосредственной близости от образовательной организации с размещением соответствующих технических средств организации дорожного движения, маршрутов движения детей и расположения парковочных мест




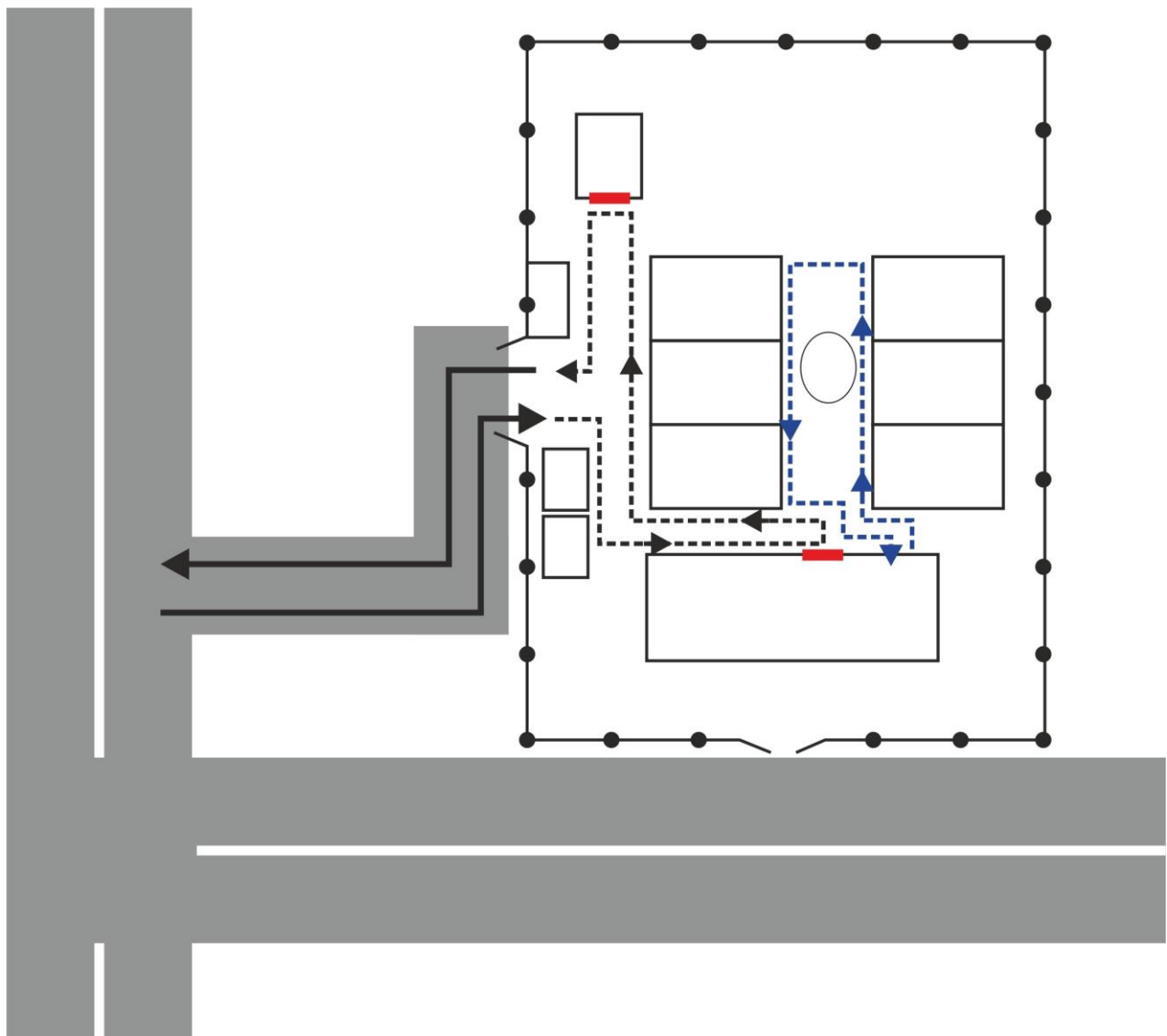
-  - пешеходное ограждение
-  - ограждение образовательной организации и стоянки транспортных средств
-  - искусственная неровность
-  - искусственное освещение
-  - светофор типа Т.7, выполненный в виде одной светофорной секции с мигающим желтым сигналом
-  - направление движения транспортного потока
-  - направление движения детей от остановок частных транспортных средств

3. Маршруты движения организованных групп детей от образовательной организации к стадиону, парку или спортивно-оздоровительному комплексу



-  - жилая застройка
-  - проезжая часть
-  - тротуар
-  - надземный пешеходный переход
-  - направление безопасного движения группы детей к стадиону, парку или в спортивно-оздоровительный комплекс

4. Пути движения транспортных средств к местам разгрузки/погрузки и рекомендуемые безопасные пути передвижения детей по территории образовательной организации



- въезд/выезд грузовых транспортных средств



- движение грузовых транспортных средств по территории образовательной организации



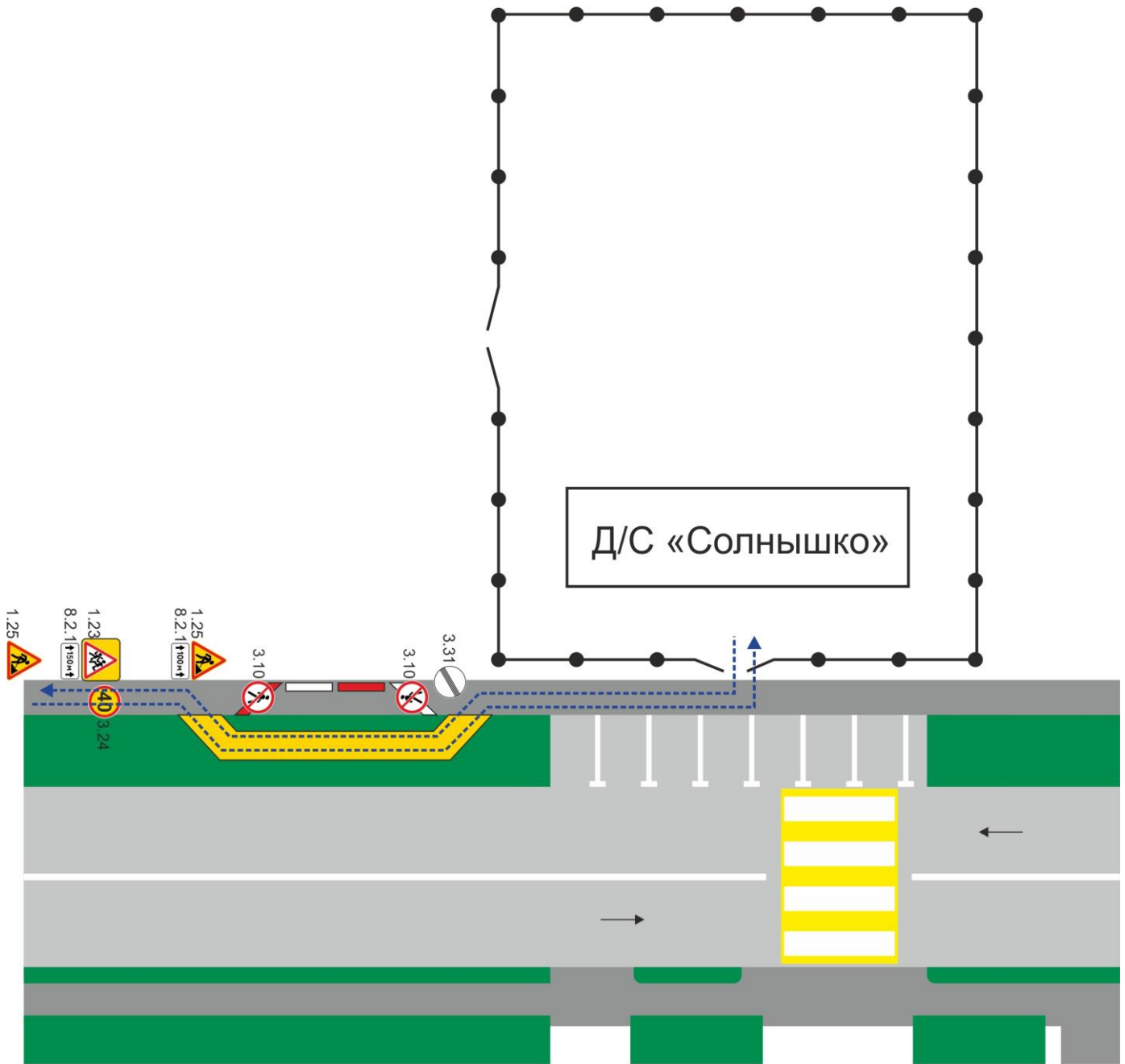
- движение детей по территории образовательной организации






- место разгрузки/погрузки

II. Приложение

План-схема пути движения транспортных средств и детей при проведении дорожных ремонтно-строительных работ вблизи образовательной организации



-  - временная пешеходная дорожка
-  - направление движения транспортного потока
-  - рекомендуемое направление движения пешеходного потока